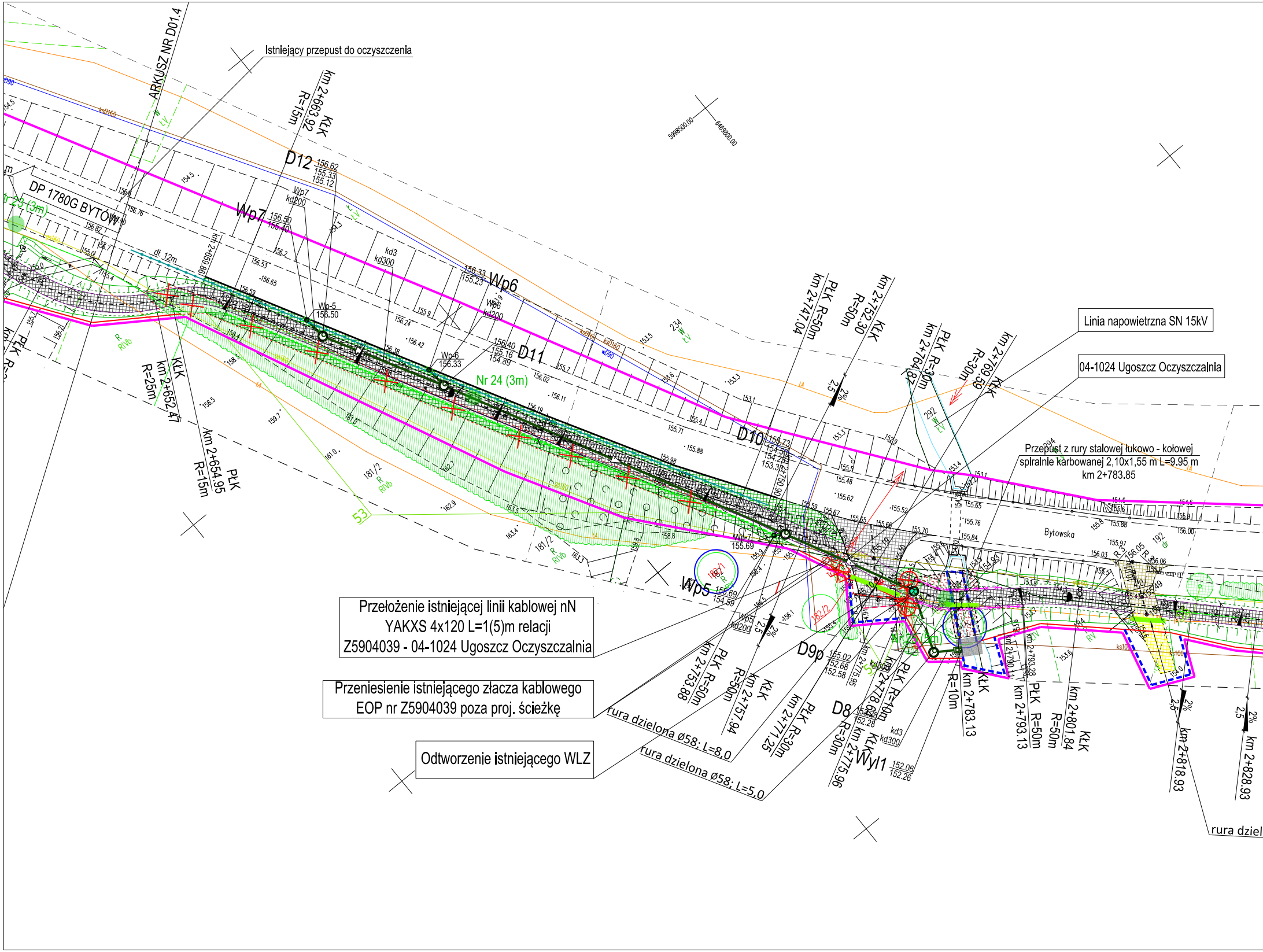
Istniejący przepust do oczyszczenia
ARKUSZ NR D01.4
KŁK km 2+663.92 R=15m
D12 156.62 155.33 155.12
Wp7 kd200
Wp7 156.50 155.40
DP 1780G BYTÓW
Nr 23 (3m)
dł. 12m
km 2+659.86
kd3 kd300
Wp-5 156.50
156.33 155.23 Wp6
Wp6 kd200
Wp-6 156.33
156.40 155.16 154.89 D11
Nr 24 (3m)
KŁK km 2+652.47 R=25m
PŁK km 2+654.95 R=15m
PŁK R=
181/2 R RIVb
53
PŁK R=50m km 2+747.04
KŁK km 2+752.30 R=50m
PŁK R=30m km 2+764.87
KŁK km 2+769.59 R=30m
D10 155.73 154.58 154.25 153.39
km 2+750.90
Linia napowietrzna SN 15kV
04-1024 Ugoszcz Oczyszczalnia
Przepust z rury stalowej łukowo - kołowej spiralnie karbowanej 2,10x1,55 m L=9.95 m km 2+783.85
292 W tV
2,5 2%
Bytowska
192 dr
181/2 R RIVb
Wp-7 155.69
Wp5 156.69 154.59
Wp5 kd200
Przełożenie istniejącej linii kablowej nN YAKXS 4x120 L=1(5)m relacji Z5904039 - 04-1024 Ugoszcz Oczyszczalnia
Przeniesienie istniejącego złacza kablowego EOP nr Z5904039 poza proj. ścieżkę
Odtworzenie istniejącego WLZ
PŁK R=50m km 2+753.88
KŁK km 2+757.94 R=50m
D9p 155.02 152.68 152.58
PŁK R=30m km 2+771.25
km 2+775.96
PŁK R=10m km 2+778.63
D8 153.38 152.28
KŁK R=30m km 2+775.96
Wyl1 152.06 152.26
kd3 kd300
KŁK km 2+783.13 R=10m
PŁK R=50m km 2+793.13
KŁK km 2+801.84 R=50m
km 2+790.11
km 2+818.93
km 2+828.93
rura dzielona ø58; L=8.0
rura dzielona ø58; L=5.0
rura dziel
5998500.00
6469800.00

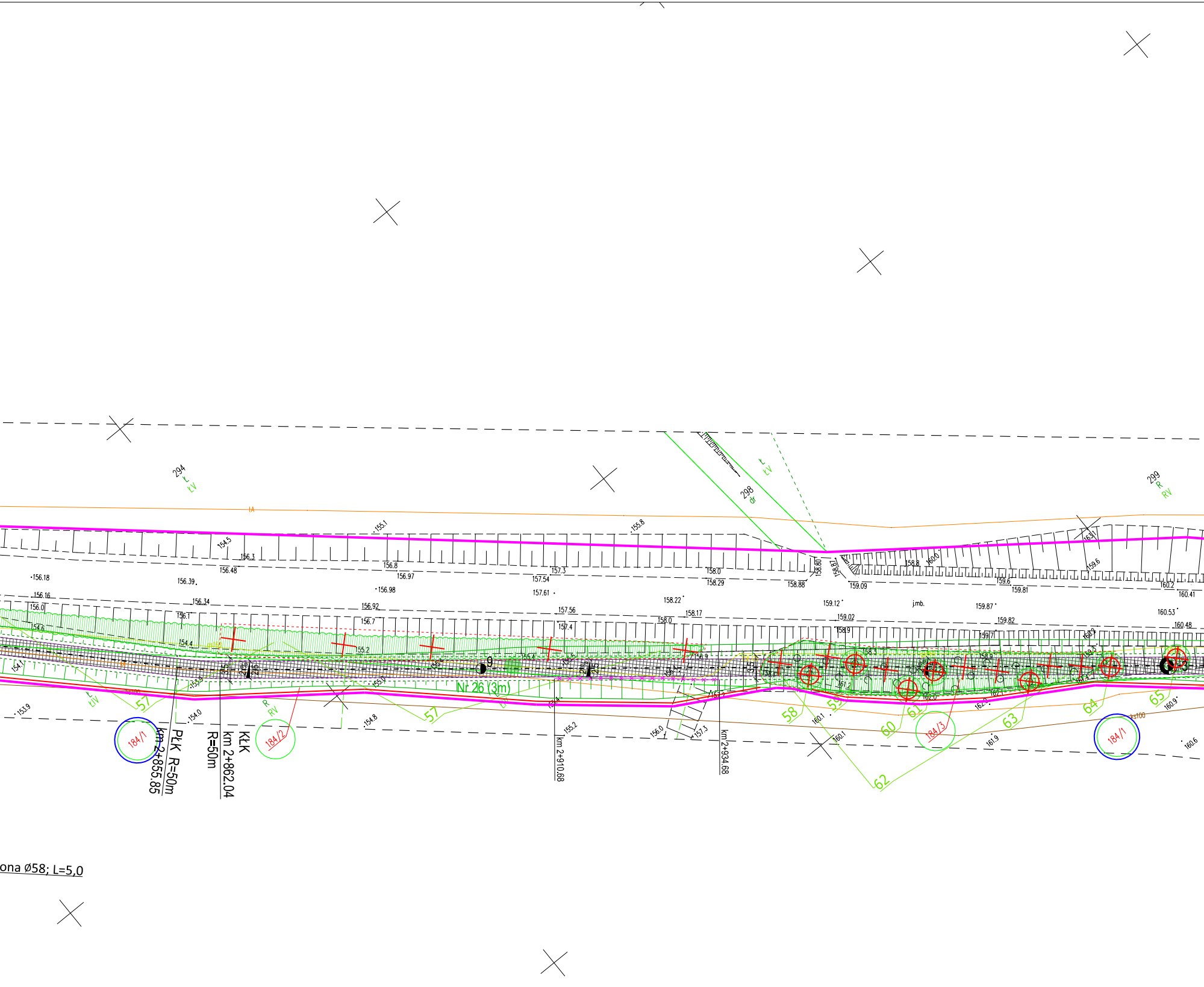
294
Ł
ŁV
298
dr
Ł
ŁV
299
R
RV
155.1
155.8
154.5
156.3
156.48
156.8
156.97
157.3
157.54
158.0
158.29
158.88
158.80
158.87
158.8
160.0
163.1
159.6
159.09
159.6
159.81
160.2
160.41
156.18
156.39
156.98
157.61
158.22
158.17
159.12
j.mb.
159.87
160.53
156.16
156.0
156.34
156.92
156.7
157.56
157.4
158.0
159.02
158.9
159.82
159.71
160.48
156.1
154.6
154.4
155.2
158.3
158.9
154.1
153.9
154.0
154.8
155.2
156.0
157.3
160.1
160.1
161.9
160.9
160.6
Ł
ŁV
R
RV
57
57
58
59
60
61
62
63
64
65
184/1
184/2
184/3
184/1
PŁK R=50m
km 2+855.85
KŁK
km 2+862.04
R=50m
Nr 26 (3m)
km 2+910.68
km 2+934.68
ona ø58; L=5,0

MAPA DO CELÓW PROJEKTOWYCH

skala 1:500

nazwa miejscowości: Ugoszcz
nazwa obiektu: Trasa Ugoszcz-Studzienice, działki nr: różne
identyfikator i nazwa jednostki ewidencyjnej: 220108_2, Studzienice
identyfikator i nazwa obrębu ewidencyjnego: 220108_2.0012, Ugoszcz
nr sekcji: 6.215.17.07.3.1
ID pracy: 6640.1643.2025
układ odniesienia: PL-ETRF89
układ współrzędnych prostokątnych płaskich: 2000 strefa 6 (18°)
układ wysokościowy: PL-EVRF2007-NH

Nazwa wykonawcy:

OMEGA Ireneusz Guzek USŁUGI GEODEZYJNE
Różyny, ul. Młyńska 42, 83-031 Łęgowo
tel. 660-204-222, NIP 593-187-57-20

Imię i nazwisko oraz numer świadectwa nadania uprawnień geodety, który sporządził mapę:

GEODETA UPRAWNIONY
inż. Ireneusz Guzek
Nr uprawnień zaw.: 18706

prace polowe: inż. Michał Pęciak

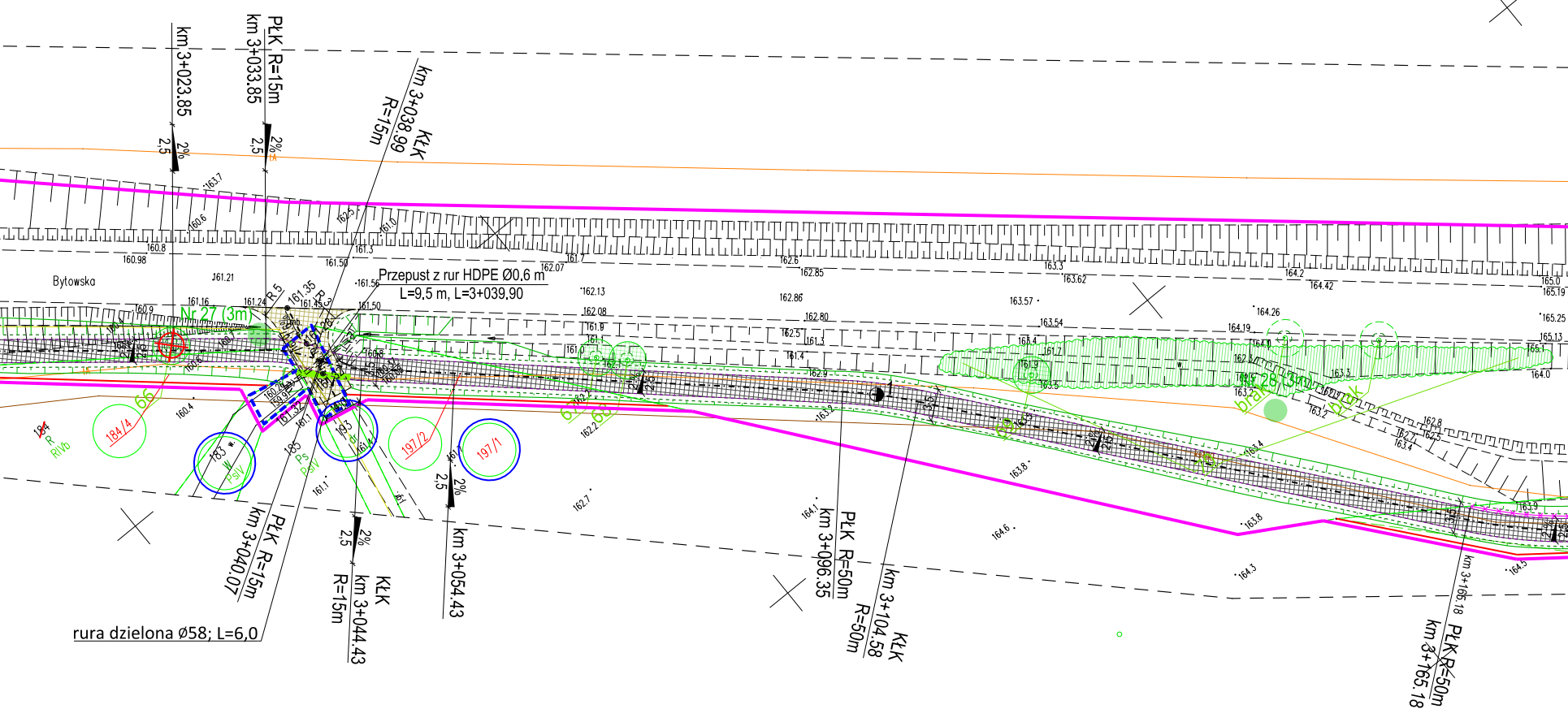
km 3+023.85
PŁK R=15m
km 3+033.85
KŁK
km 3+038.99
R=15m
2%
2,5
Bytowska
Przepust z rur HDPE Ø0,6 m
L=9,5 m, L=3+039,90
Nr 27 (3m)
184/4
66
184
R
RIVb
183
W
PsIV
185
Ps
PsIV
193
dr
197/2
197/1
PŁK R=15m
km 3+040.07
KŁK
km 3+044.43
R=15m
km 3+054.43
rura dzielona Ø58; L=6,0
PŁK R=50m
km 3+096.35
KŁK
km 3+104.58
R=50m
Nr 28 (3m)
brak
km 3+165.18
PŁK R=50m

prace kameralne: inż. Michał Pęciak

data sporządzenia mapy: 17.07.2025r.

Mapa niniejsza powstała w wyniku aktualizacji mapy zasadniczej prowadzonej i udostępnionej przez Powiatowy Ośrodek Dokumentacji Geodezyjnej i Kartograficznej w Bytowie.

W granicach opracowania występują projektowane i zarejestrowane w Referacie Uzgadniania Dokumentacji Projektowej w Bytowie przewody i urządzenia wg stanu na dzień: 16.07.2025r., zgodnie z treścią niniejszej mapy.

Nie wyklucza się istnienia w terenie innych, nie wykazanych na niniejszej mapie urządzeń podziemnych, które nie zostały zgłoszone do inwentaryzacji.

UWAGA!
Wykonanie niniejszej mapy nie było poprzedzone ustaleniami dotyczącymi:
- ewentualnych służebności gruntowych obciążających grunty położone w granicach projektowanej inwestycji budowlanej,
- dokładności położenia punktów granicznych,
- stanu prawnego granic nieruchomości.

Signed by /
Podpisano przez:

Ireneusz Guzek

Date / Data:
2025-07-25 14:52

Oświadczam, że opracowanie geodezyjno – kartograficzne, którego wynikiem jest niniejsza mapa, uzyskało pozytywny wynik weryfikacji w dniu 24.07.2025r. (6640.1643.2025_32307)
Operat techniczny z wykonanych prac geodezyjnych i kartograficznych, zgłoszonych pod numerem 6640.1643.2025, został wpisany do ewidencji materiałów państwowego zasobu.

Organ prowadzący państwowy zasób geodezyjny i kartograficzny: STAROSTA BYTOWSKI

Identyfikator ewidencyjny materiału zasobu – operatu technicznego: P.2201.2025.1499

Data wpisania operatu technicznego do ewidencji materiałów zasobu: 24.07.2025r.

Wykonawca prac geodezyjnych: OMEGA Ireneusz Guzek USŁUGI GEODEZYJNE

Imię, nazwisko oraz numer uprawnień zawodowych kierownika prac geodezyjnych:
Ireneusz Guzek, 18706.

Jestem świadomy odpowiedzialności karnej za złożenie fałszywego oświadczenia.

Niniejsze oświadczenie jest równoważne z uwierzytelnieniem dokumentów opracowanych na podstawie wykonanych prac geodezyjnych na potrzeby postępowań administracyjnych, postępowań sądowych lub czynności cywilnoprawnych.

MAPA DO CELÓW PROJEKTOWYCH

skala 1:500

nazwa miejscowości: Ugoszcz
nazwa obiektu: Trasa Ugoszcz- Studzienice, ul. Bytowska, działki nr: różne
identyfikator i nazwa obrębu ewidencyjnego: 220108_2.0012, Ugoszcz
nr sekcji: 6.215.17.06.2.2, 6.215.17.062.4, 6.215.17.07.1.1, 6.215.17.07.1.3,
6.215.17.07.3.1, 6.215.17.07.3.2, 6.215.17.07.3.3, 6.215.17.07.3.4,
6.215.17.12.1.2, 6.215.17.12.1.4, 6.215.17.12.2.3, 6.215.17.12.4.1
ID pracy: 6640.1075.2024
układ odniesienia: PL-ETRF89
układ współrzędnych prostokątnych płaskich: PL-2000, strefa 6 (18°)
układ wysokości: PL-EVRF2007-NH

Nazwa wykonawcy:
OMEGA Ireneusz Guzek USŁUGI GEODEZYJNE
Różyny, ul. Młyńska 42, 83-031 Łęgowo
tel. 660-204-222, NIP 593-187-57-20

Imię i nazwisko oraz numer świadectwa nadania uprawnień geodety, który sporządził mapę:

GEODETA UPRAWNIONY
inż. Ireneusz Guzek
Nr uprawnień zaw.: 18706

prace polowe: Dawid Kachniarz

prace kameralne: Dawid Kachniarz

data sporządzenia mapy: 13.09.2024r.

Mapa niniejsza powstała w wyniku aktualizacji mapy zasadniczej prowadzonej i udostępnionej przez Powiatowy Ośrodek Dokumentacji Geodezyjnej i Kartograficznej w Bytowie.

W granicach opracowania występują zarejestrowane w Referacie Uzgadniania Dokumentacji Projektowej w Bytowie przewody i urządzenia wg stanu na dzień: 13.09.2024r., zgodnie z treścią niniejszej mapy.

Nie wyklucza się istnienia w terenie innych, nie wykazanych na niniejszej mapie urządzeń podziemnych, które nie zostały zgłoszone do inwentaryzacji.

UWAGA!
Wykonanie niniejszej mapy nie było poprzedzone ustaleniami dotyczącymi:
- ewentualnych służebności gruntowych obciążających grunty położone w granicach projektowanej inwestycji budowlanej,
- dokładności położenia punktów granicznych,
- stanu prawnego granic nieruchomości.

[redacted]

Oświadczam, że opracowanie geodezyjno – kartograficzne, którego wynikiem jest niniejsza mapa, uzyskało pozytywny wynik weryfikacji w dniu 14.11.2024r. (6640.1075.2024_29744)
Operat techniczny z wykonanych prac geodezyjnych i kartograficznych, zgłoszonych pod numerem 6640.1075.2024, został wpisany do ewidencji materiałów państwowego zasobu.

Organ prowadzący państwowy zasób geodezyjny i kartograficzny: STAROSTA BYTOWSKI

Identyfikator ewidencyjny materiału zasobu – operatu technicznego: P.2201.2024.2288

Data wpisania operatu technicznego do ewidencji materiałów zasobu: 14.11.2024r.

Wykonawca prac geodezyjnych: OMEGA Ireneusz Guzek USŁUGI GEODEZYJNE

Imię, nazwisko oraz numer uprawnień zawodowych kierownika prac geodezyjnych:
Ireneusz Guzek, 18706.

Jestem świadomy odpowiedzialności karnej za złożenie fałszywego oświadczenia.

Niniejsze oświadczenie jest równoważne z uwierzytelnieniem dokumentów opracowanych na podstawie wykonanych prac geodezyjnych na potrzeby postępowań administracyjnych, postępowań sądowych lub czynności cywilnoprawnych.

GEODETA UPRAWNIONY
inż. Ireneusz Guzek
Nr uprawnień zaw.: 18706

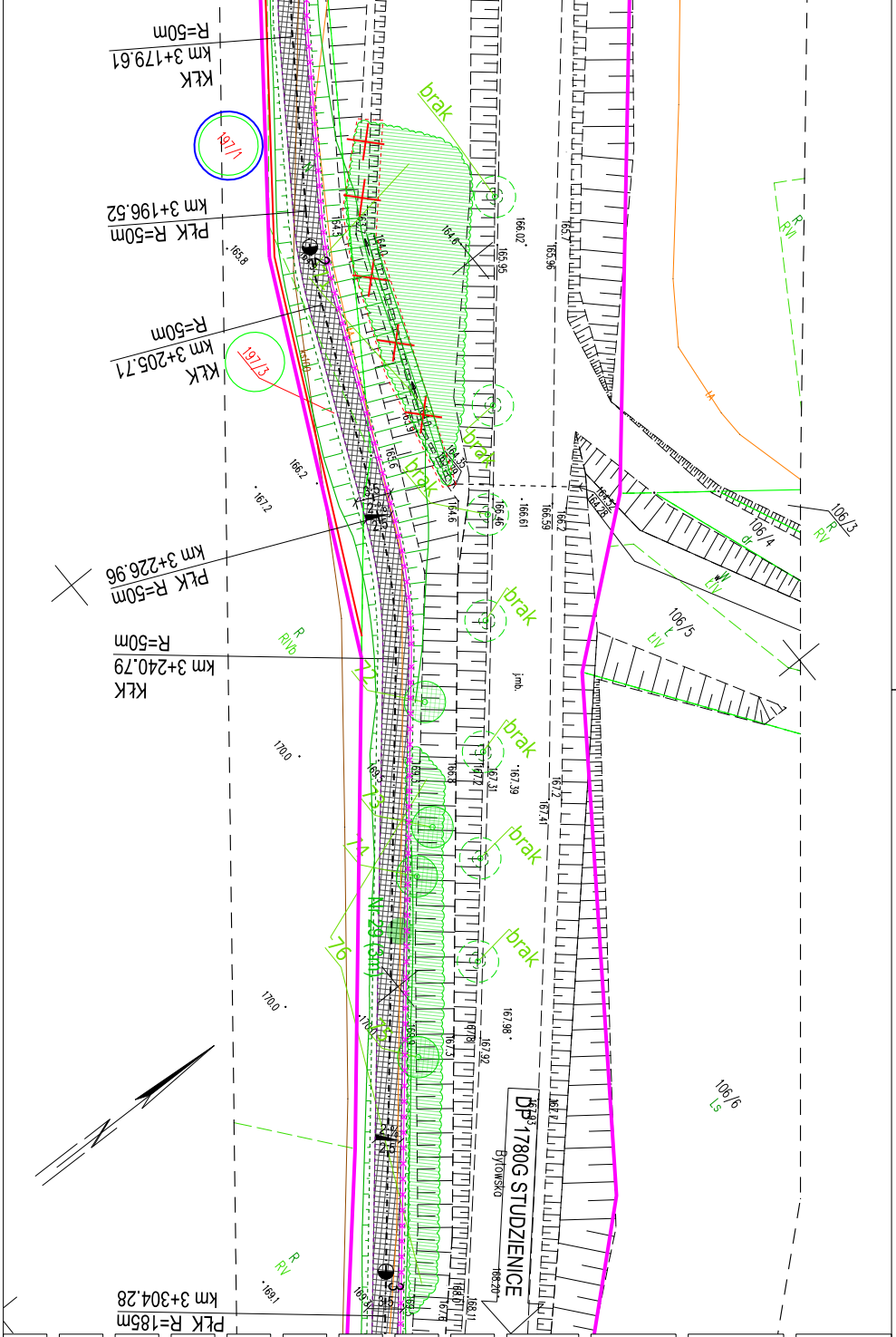
106/3
R
RV
R
RVI
106/4
dr
W
ŁIV
106/5
ŁIV
106/6
Ls
brak
brak
brak
brak
brak
brak
brak
j.mb.
DP 1780G STUDZIENICE
Bytowska
197/1
197/3
R
RVb
R
RV
170.0
170.0
169.1
166.2
167.2
165.8
KŁK
km 3+179.61
R=50m
PŁK R=50m
km 3+196.52
KŁK
km 3+205.71
R=50m
PŁK R=50m
km 3+226.96
KŁK
km 3+240.79
R=50m
PŁK R=185m
km 3+304.28
Nr 20 (3m)
76
74
73
72

ZA ZGODNOŚĆ Z ORYGINAŁEM MAPY DO CELÓW PROJEKTOWYCH
W ZAKRESIE SYMBOLI, ZNAKÓW, TREŚCI ORAZ SKALI

PROJEKTANT:

DSP PROJEKT Paweł Suwisz
ul. Olimpijska 35, 80-180 Gdańsk
tel. (+48) 604-380-743
biuro@dsp-projekt.pl

INWESTOR:

WÓJT GMINY STUDZIENICE
ul. Kaszubska 9
77-143 Studzienice

NAZWA INWESTYCJI:

BUDOWA TRASY PIESZO-ROWEROWEJ NA ODCINKU UGOSZCZ - STUDZIENICE PRZY DRODZE POWIATOWEJ NR 1780G

TYTUŁ RYSUNKU:

PROJEKT ZAGOSPODAROWANIA TERENU

	IMIĘ I NAZWISKO	UPRAWNIENIA	PODPIS	BRANŻA
PROJEKTANT:	MGR INŻ. PAWEŁ SUWISZ	POM/0265/POOD/10		PZT
SPRAWDZAJĄCY:	INŻ. PIOTR GREGOROWICZ	POM/0244/POOD/08		
PROJEKTANT:	MGR INŻ. STANISŁAW HASSE	POM/0013/PWOE/04		FAZA PB
SPRAWDZAJĄCY:	MGR INŻ. PAWEŁ BIESCHKE	POM/0031/POOS/07		
PROJEKTANT:	MGR INŻ. MAREK WYSOCKI	POM/0098/PBE/18		SKALA 1:500
SPRAWDZAJĄCY:	INŻ. ARTUR CEREK	POM/0004/PWOE/14		DATA 31.05.2025
PROJEKTANT:	MGR INŻ. ZBIGNIEW KOWALSKI	POM/0231/PWBT/15		NR RYS. D01.5
SPRAWDZAJĄCY:	INŻ. JAROSŁAW SZCZODROWSKI	DT-WBT/02354/02/U		